



**КОМИТЕТ ИМУЩЕСТВЕННЫХ ОТНОШЕНИЙ  
АДМИНИСТРАЦИИ ПЕРМСКОГО МУНИЦИПАЛЬНОГО ОКРУГА**

**РЕШЕНИЕ**

о размещении объектов № 3301

Пермский край  
Пермский округ

02.11.2024

Комитет имущественных отношений администрации Пермского муниципального округа разрешает Акционерному обществу «Газпром газораспределение Пермь» (ИНН 5902183841, ОГРН 1025900512670, почтовый адрес: 614000, г. Пермь, ул. Петропавловская, 43)

размещение объекта «газопровод давлением до 1,2 Мпа, для размещения которого не требуется разрешения на строительство»

на землях государственная собственность на которые не разграничена

на срок 1 год

Местоположение: Пермский край, Пермский муниципальный округ, п. Сылва, ул. Мира, к дому 26

Приложение: схема предполагаемых к использованию земель или части земельного участка.

Особые условия использования:

1. При размещении объекта учесть параметры ширины проезда улично-дорожной сети, во избежание сужения полосы отвода дороги.
2. Получение разрешения на производство земляных работ.

Заместитель председателя комитета

  
(подпись, печать)



М.В. Королева

## Схема предполагаемых к использованию земель или части земельного участка

Объект: Газопровод давлением до 1,2 Мпа, для размещения которого не требуется разрешения на строительство

Местоположение: расположенных по адресу: Пермский край, Пермский м.о.,  
рп. Сытва, ул. Мира, к дому 26

Площадь земель или части земельного участка, кв.м.: 113

Категория земель: земли населенных пунктов

Вид разрешенного использования: -

Описание границ смежных землепользователей:  
От точки н1 до точки н1 - земли общего пользования


Каталог координат, м

№ точки границы	X	Y
н1	520083.37	2262860.40
н2	520069.67	2262856.74
н3	520070.80	2262849.22
н4	520085.39	2262852.71
н1	520083.37	2262860.40

**Условные обозначения:**



- предполагаемый участок земель,  
на которых планируется размещение объекта

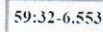


- границы и номер земельного участка,  
сведения о которых внесены в ЕГРН



- границы и номер объекта капитального  
строительства, сведения о которых внесены в ЕГРН

- граница кадастрового квартала



- зоны с особыми условиями использования  
территории, сведения о которых внесены в ЕГРН

:ЗУ1

- обозначение запрашиваемого земельного участка

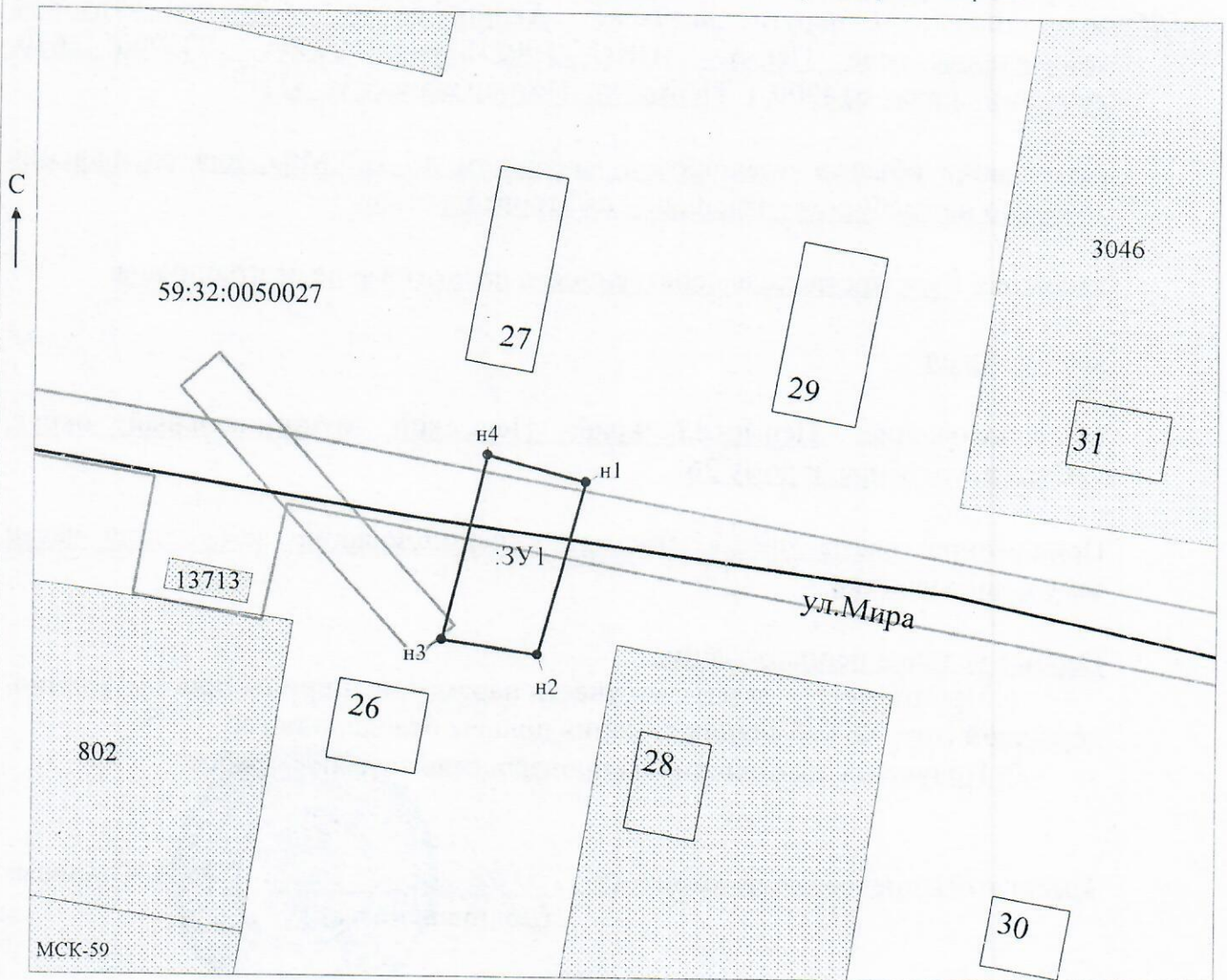


н1

- характеристическая точка границ земель или части  
земельного участка

59:32:0050027

- номер кадастрового квартала



Заявитель: \_\_\_\_\_

*Захарова*

Масштаб 1:500

/Захарова Е. Л.

МП

(подпись, расшифровка подписи)

(для юридических лиц  
и индивидуальных предпринимателей)